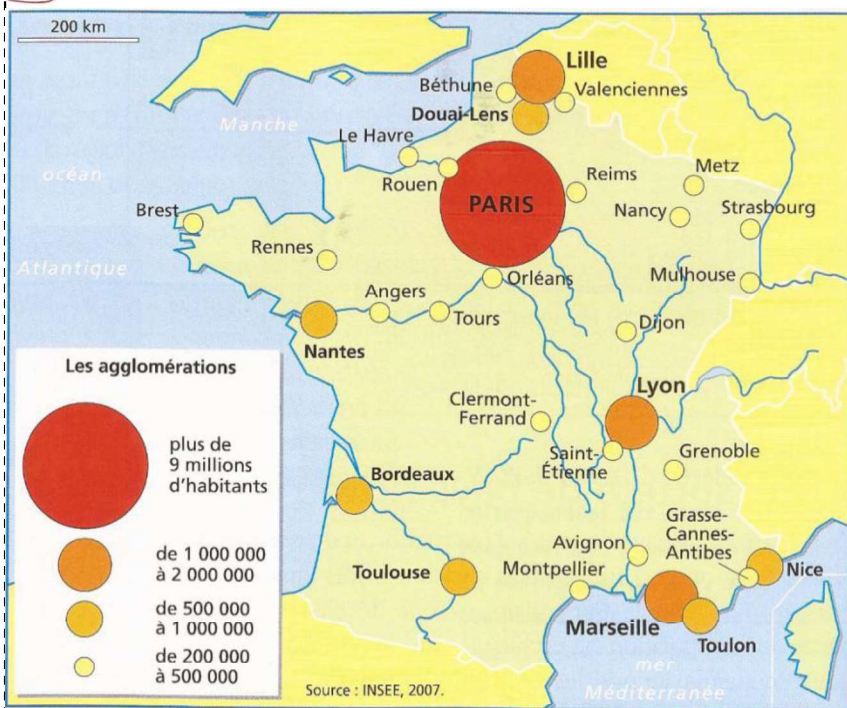


# Les villes françaises

## 1 Une population urbaine

Si l'on compte la population installée à la périphérie des villes, près de **8** Français sur 10 vivent en milieu urbain. Cependant, il existe des différences régionales : la France à l'est d'une ligne Le Havre-Marseille est plus urbanisée alors que l'Ouest est plus rural. Les grandes agglomérations situées dans les régions de l'Ouest et du Sud (Rennes, Nantes, Bordeaux, Toulouse, Montpellier, Nice) ont connu une forte croissance.

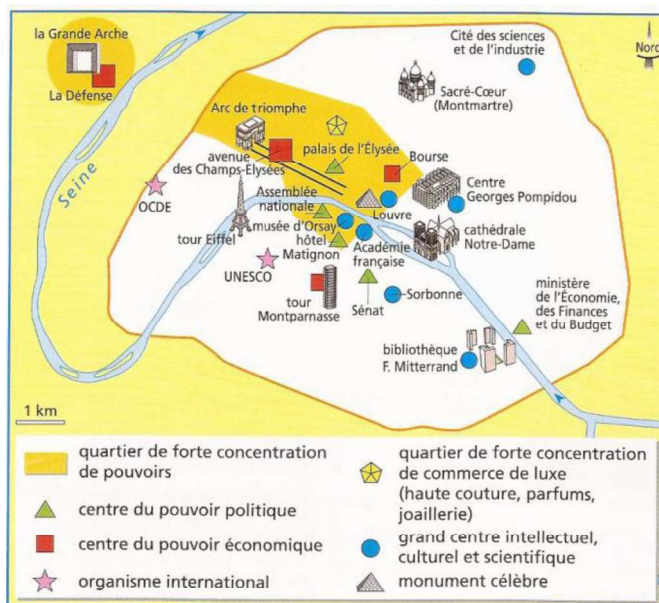
## 2 La densité de population et les grandes agglomérations en France.



## 3 La domination de Paris

L'espace urbain français est très largement dominé par l'agglomération parisienne qui compte à elle seule presque **13** millions d'habitants. Elle concentre tous les pouvoirs. Elle est aussi à l'origine de tous les grands axes de circulation sur le territoire français. En dehors de Paris, aucune agglomération n'atteint les 2 millions d'habitants.. Seules trois agglomérations dépassent le million d'habitants : Lille, Lyon et Marseille. Les villes petites et moyennes sont nombreuses.

## 4



Paris, centre de tous les pouvoirs

Éléments de connaissances et de compétences : Savoir localiser sur une carte quelques grandes villes de France et aborder les notions d'aire urbaine et de zone d'influence.

# Les villes françaises

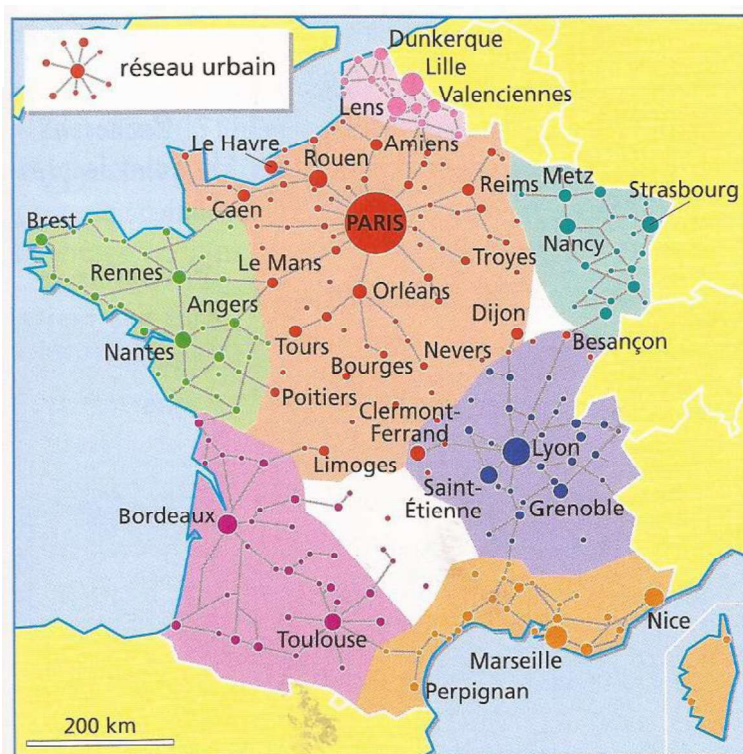
5

## Les zones d'influence des villes française

Les villes sont organisées en réseaux : les grandes villes exercent leur influence sur les villes moyennes, qui, à leur tour, ont une influence sur les villes plus petites. Plus une ville est importante, plus elle offre de services spécialisés (enseignement, santé...) et attire la population des environs.

Certaines villes ont des zones d'influence très vastes : Paris et le Bassin parisien. Bordeaux en Aquitaine et Toulouse en Midi-Pyrénées. Dans le Nord et dans l'Ouest, les grandes villes comme Lille et Nantes ont des zones d'influence de faible étendue car elle sont proches d'autres villes. De vastes zones (par ex. le Massif central) restent sous-équipées.

6



Le rayonnement régional des grandes villes françaises

## Lexique

Une métropole : une ville qui exerce une influence sur toute une région.

Agglomération : ensemble formé d'une ville et de ses banlieues.

Réseau urbain : ensemble de villes et de voies de communication.

Ville : en France, espace où vivent plus de 2000 habitants.

Zone d'influence d'une ville : partie du territoire dépendant de la ville pour les services et les achats.